



Estratto del “Regolamento per la fruizione della Riserva Naturale Orientata Isola di Lampedusa”

* * *

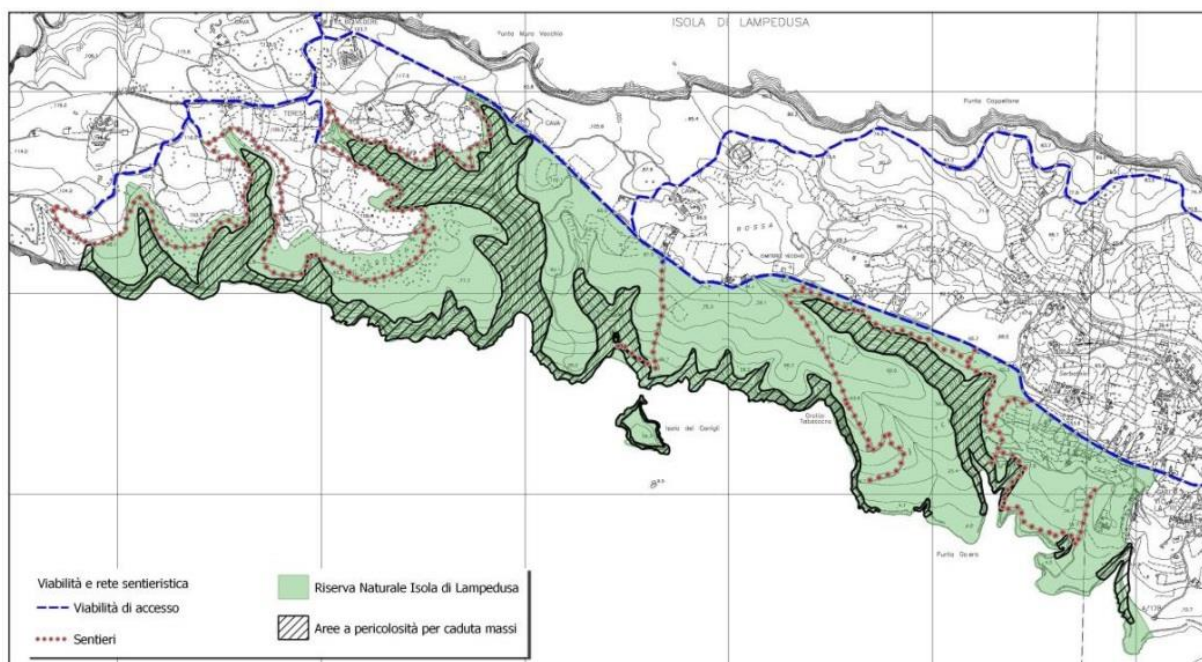
Determina dell'Ente Gestore n. 5/rn del 24 luglio 2021
pubblicata su Albo pretorio on line del Comune di Lampedusa al n. 948 del 26/7/2021

..... omissis.....

ARTICOLO 5

Aree interessate da dissesto idrogeologico

1. Nella Riserva Naturale ricadono alcune aree classificate nel P.A.I. “Isole Pelagie”, approvato con D.S.G. n. 28 del 18/2/2021 dell’Autorità di Bacino, come aree a pericolosità P3-elevata e P4-molto elevata per dissesti idrogeologici, indicate nella cartografia ufficiale del PAI consultabile sul sito web istituzionale dell’Autorità di Bacino e riportate in linea di massima a titolo meramente informativo nella seguente cartografia:



2. In tali aree si applicano le Norme di Attuazione del PAI regionale approvate con Decreto del Presidente della Regione Siciliana n. 9/AdB del 6/5/2021, l’atto di indirizzo dell’Assessorato Regionale del Territorio e dell’Ambiente - Dipartimento Regionale dell’Ambiente - Servizio 3 prot. 48860 del 24/8/2020, la Comunicazione del Dipartimento Regionale Ambiente prot. 50316 del 20/7/2021.
3. In materia di fruizione, fatti salvi i provvedimenti conseguenti alla valutazione del rischio di esclusiva competenza del Comune di Lampedusa e Linosa, sono vietati in generale l’accesso e le attività di tempo libero nei seguenti casi:

pagina 1 di 3

LEGAMBIENTE Sicilia

Ufficio Regionale delle Riserve: via Paolo Gili n.4, padiglione 13 - 90138 Palermo tel 0916262697

Ufficio della Riserva: via V. Emanuele,27 - 92031 Lampedusa (AG) 0922971611

pec: coordinamento@pec.legambienteriserve.it



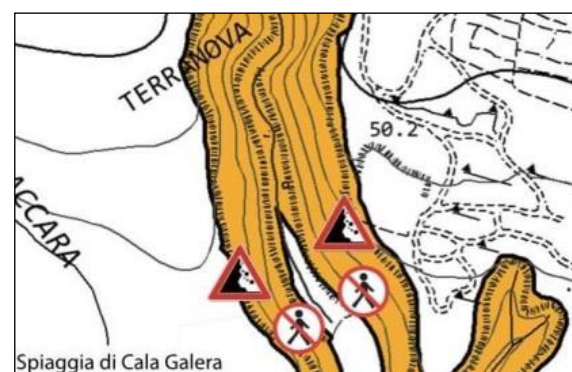
- a) allerta meteo idrogeologica arancione e rossa emanata dalla Protezione Civile regionale;
 - b) subito dopo un evento piovoso eccezionale e nelle 24 ore successive;
 - c) subito dopo un evento sismico avvertito e confermato dall'Istituto Nazionale di Geofisica e Vulcanologia (INGV) e nelle 24 ore successive.
4. Al verificarsi di una delle sopradette circostanze, è inoltre obbligatorio allontanarsi dalle aree a pericolosità.
5. Le suddette aree e modalità di fruizione sono segnalate con cartelli informativi e tabelle monitorie nei punti di accesso e lungo i sentieri, oltre che divulgate attraverso il sito istituzionale della Riserva Naturale e delle Amministrazioni competenti citate.
6. Nella fascia costiera della Riserva Naturale, dal Vallone dell'Acqua sino a Cala Greca, con esclusione delle aree della baia dei Conigli di cui al precedente articolo 4, trattandosi di aree a pericolosità idrogeologica che includono le falesie costiere, nelle more di necessari approfondimenti sull'attuazione delle nuove NdA del PAI Sicilia e dell'esito del monitoraggio in corso sulla distribuzione degli habitat meritevoli di integrale conservazione con divieto di fruizione, l'accesso e l'utilizzo dell'esistente rete sentieristica in atto non sono consentiti ai sensi del comma 12.8 dell'articolo 12 delle Norme di Attuazione del PAI Sicilia approvate con Decreto del Presidente della Regione Sicilia n. 9/AdB del 6/5/2021, in quanto occorre procedere preliminarmente alla redazione di uno studio di compatibilità idrogeologica, adeguato al livello di pericolosità, che tenga conto del PAI.

In particolare sono in atto vietati:

l'accesso alla spiaggia di Cala Pulcino e l'utilizzo per fini di fruizione pubblica del sentiero all'interno del Vallone della Forbice che conduce alla spiaggia.
(Si precisa che l'ambito marino, ricadente all'interno dell'AMP Isole Pelagie, è in atto interdetto con provvedimento dell'Autorità marittima).



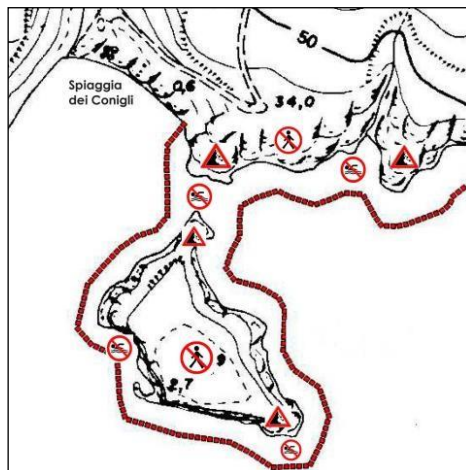
l'accesso via terra alla spiaggia di Cala Galera e nelle aree limitrofe classificate dal PAI a pericolosità molto elevata.



Il predetto articolo 12.8 della NdA del PAI Sicilia prevede che i Comuni, d'intesa con la competente autorità marittima, vigilino sulla sicurezza dei siti e dei rispettivi accessi da terra e da mare.



7. Nelle aree circostanti l'isolotto dei Conigli e nel tratto costiero dall'estremità della spiaggia dei Conigli alla Tabaccara, in esecuzione di specifica ordinanza emanata dall'Autorità marittima, sono vietati l'accesso, la balneazione e qualsiasi altra attività connessa all'utilizzo del mare entro la fascia di 50 metri dalla costa, come segnalato sul campo con tabelle monitorie e come indicato in linea di massima nella cartografia di seguito riportata:



Si ricorda che l'ambito marino interessato ricade all'interno dell'Area Marina Protetta "Isole Pelagie" affidata in gestione al Comune di Lampedusa e Linosa.

..... *omissis*



Albo Pretorio

Dettaglio

Numero pubblicazione	948
Anno pubblicazione	2021
Mittente	Riserva Naturale Orientata Isola Di Lampedusa
Tipo atto	Regolamento
Numero atto	
Registro generale	0
Oggetto atto	nuovo regolamento per la fruizione della riserva naturale Isola di Lampedusa.
Data atto	26/07/2021
Data inizio pubblicazione	26/07/2021
Data fine pubblicazione	30/10/2021
Documento	@Documento -268_2021_RN Isola Lampedusa_Nuovo_Regolamento_Fruizione_2021_AlboPretorio_ALL - Copia.pdf
Allegati	📎 Allegato - nota legambiente.pdf

http://web1.immediaspa.com/lampedusa/mc/mc_p_ricerca.php?multiente=lampedusa&multiente=lampedusa&multiente=lampedusa&pag=3